





# Hétpecsétes Sopron Vármegye

## 1. forduló

### A válaszokat csak egyszer lehet beküldeni!





1. Melyik a legnyugatibb települése a történelmi Sopron vármegyének?

-  a) Kirchsclag
-  b) Bécsújhely
-  c) Lajtaszentmiklós
-  d) Lánzsér





2. Melyik a legészakibb települése a történelmi Sopron vármegyének?


-  a) Fertőszéleskút
-  b) Sásony
-  c) Lajtapordány
-  d) Nezsider

3. Mivel találkozhatsz a Fertő-Hanság Nemzeti Parkban?





-  a) bíbicbutykos
-  b) rigópohár
-  c) szúnyogbangó
-  d) hagymahéj

4. Hol látható az alábbi kapurészlet?





-  a) Lánzsér
-  b) Léka
-  c) Lakfalva
-  d) Locsmánd







5. Egy legenda szerint Nádasdy országbíró negyedik lánykája, Lórika szeretett az erdőben sétálgatni, hallgatta a madarak énekét. Mely madár hangját nem hallhatta?

-  a) aranymálinkó
-  b) kékbegy
-  c) fülemüle
-  d) bíbic

6. Melyik a régi Sopron vármegye legmagasabb pontja?

-  a) Pál-hegy (Pauliberg)
-  b) Asztalfő
-  c) Magas-bérc
-  c) Vörös-bérc

7. Melyik a kakukktojás?

-  a) .....-tó
-  b) .....-kereszt
-  c) .....-hegy
-  d) .....-patak

+1 Készíts szelfit azon a helyen, amelynek a részletét láthatod a képen!



Szelfi:  **Nincs kijelölve fájl.**

JPG vagy JPEG képeket kérünk,  
a kép mérete ne legyen nagyobb mint 2 MB

Nem akarok képet feltölteni!

**A válaszokat csak egyszer lehet beküldeni!**

**Beküldés**